



Lokal udviklingsplan for

Terndrup og omegn

Hvad er en lokal udviklingsplan?

En lokal udviklingsplan:

- sætter retningen for lokalområdets udvikling med udgangspunkt i lokalområdets egne ønsker, idéer og engagement.
- beskriver områdets potentialer og udfordringer og indeholder idéer til hvilke indsatsområder, der skal arbejdes med for at gøre lokalområdet endnu mere attraktivt.
- udarbejdes i et tæt samarbejde mellem lokalområdets borgere og en tværfaglig gruppe medarbejdere fra Rebild Kommune.

Ansvar for at føre idéerne og projekterne i den lokale udviklingsplan ud i livet ligger hos lokalområdet. Rebild Kommune er klar med sparring og rådgivning.


Fordelene ved en lokal udviklingsplan?

En lokal udviklingsplan giver lokalområdet en række fordele:

- Processen med at udarbejde den lokale udviklingsplan samler lokalområdet til en fælles dialog om områdets potentialer og udfordringer.
- Lokalområdet er sammen om at sætte retningen for udviklingen og definere, hvilke indsatsområder, der skal arbejdes med.
- Med en lokal udviklingsplan i hånden står lokalområdet stærkere i dialogen med investorer, fonde, puljer og lignende, og den vil være en guide, når der skal træffes beslutninger om områdets fremtidig udvikling.

Hvorfor udarbejder vi lokale udviklingsplaner?

Byrådet har i forbindelse med Budget 2024-2027 besluttet, at der skal udarbejdes udviklingsplaner for alle lokalområder i Rebild Kommune. Med henblik på at understøtte det lokale engagement har byrådet besluttet, at der i tilknytning til udviklingsplanerne etableres en udviklingspulje. Puljen skal understøtte de udviklingsmuligheder der fremgår af de lokale udviklingsplaner, som eksempelvis kan omfatte kultur- og fritidsinitiativer, fysiske faciliteter, lokal byforskønnelse, startmidler til projektudvikling med videre.





Ved indkørslen til Terndrup Center står en skulptur af Terndrupæblet. Denne gamle æblesort så dagens lys i 1850 på Bælumvej 1 i Terndrup, hvor en kerne smidt i haven udviklede sig til et træ med spiseæbler af god kvalitet og aroma. Og der findes nu et eksemplar af træet ved det vilde grønne område ved skolen.

Indhold

Hvad er en lokal udviklingsplan	
Indledning ved Borgerforeningen og lokalrådet	2
Vision	3
Beskrivelse af Terndrup og omegn	4
Terndrups udvikling	5
Landskab og natur	6
Steder og aktiviteter	7
Byanalyse	9
Indsatsområder for Terndrup og omegn	10
Ådalsprojektet	12
Idrætscenteret som samlingssted	14
Natur, miljø og grønne områder	16
Attraktivt ungemiljø	18
Synlighed og branding	19
Øvrige idéer	20
Det videre arbejde	21

Indledning

Kære læser,

Velkommen til den lokale udviklingsplan for Terndrup og omegn.

Uanset om du har boet i lokalområdet i mange år, er nytilflyttet beboer eller blot en nysgerrig sjæl, som gerne vil lære vores lokalområde bedre at kende, så vil jeg gerne på vegne af lokalrådet i Terndrup byde dig velkommen ind i arbejdet med udviklingen af den lokale udviklingsplan.

I planen har vi arbejdet med:

- Vision for Terndrup og omegn
- Beskrivelsen af Terndrup og omegn
- Kortlægning af Terndrup og omegn, herunder potentialer og udfordringer
- Udviklingsindsatser for Terndrup og omegn

Arbejdet med den lokale udviklingsplan er sket i et bredt samarbejde i Terndrup by og dens nære omegn. I tilblivelsen af planen har der undervejs været afholdt en række større borgersamlinger og mindre møder med lokalråd og arbejdsgrupper.

Vi håber, at den lokale udviklingsplan bringer fortsat udvikling til Terndrup og omegn. En række af byens borgere er aktive i det videre arbejde med etableringen af udviklingsindsatserne. Det skal sikre, at byen bliver ved med at udvikle sig i den rigtige retning og fortsat tiltrækker nye borgere til området.

Hvis du også har lyst til at bidrage til det videre arbejde med udviklingen af Terndrup, så tøv ikke med at kontakte lokalrådet. Frivillige hænder og gode idéer er altid velkomne hos os.

Rigtig god læselyst!

På vegne af borgerforeningen og lokalrådet

Formand, Ivan Johansen



Vision

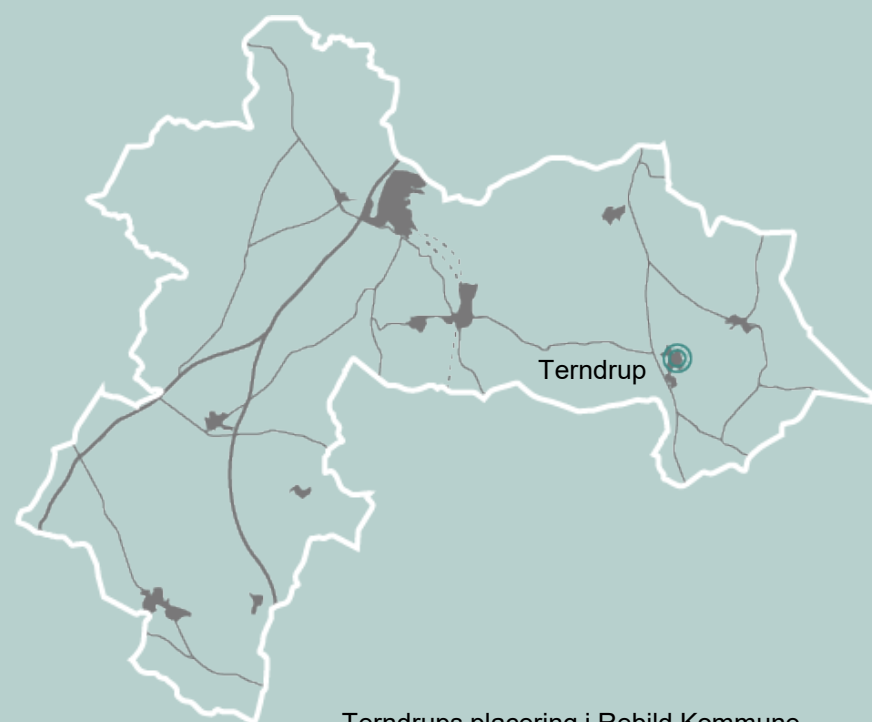
”Terndrup er et trygt sted at komme hjem til!

**Her er alt, hvad du skal bruge:
Indkøbsmuligheder, skole, svømmehal, idrætscenter,
natur og grønne åndehuller samt et aktivt erhvervs- og
foreningsliv.**

**Vi vil sætte Terndrup på landkortet; udvikle og
forskønne byen, og skabe et mødested med
aktivitetsmuligheder for unge, så der er plads til alle.”**

- Terndrup og omegns indbyggere

Beskrivelse af Terndrup og omegn



Placering, beboer- og boligsammensætning

Terndrup er Rebild Kommunes 3. største by og er beliggende i den østlige del af Rebild Kommune tæt på kommunegrænsen til Mariagerfjord Kommune.

Terndrup ligger lige op ad rute 507, som er hovedvejen mellem Aalborg og Randers. Du kan på under en halv time i bil nå både Støvning, Hobro og Aalborg midtby, og på små tre kvarter er du i centrum af Randers.

Terndrup Busterminal er knudepunkt for den offentlige transport i den østlige del af kommunen, her er der i øjeblikket stoppested for 7 forskellige busruter.

Terndrup indgår i I Rebild Øst klyngen sammen med byzonebyerne Bælum og Blenstrup samt landsbyerne Lyngby, Siem, Torup, Hellum, St. Brøndum, Gerding, Askildrup, Horsens, Dollerup, Skibsted, Svanfolk, Ll. Brøndum, Solbjerg og Korup.

FAKTA

INDBYGGERTAL

1.650 i 2024

BEBOERSAMMENSÆTNING

21% par med børn
33% par uden børn
5% enlige med børn
36% enlige uden børn
5% andet

BOLIGJERFORM- OG TYPE

74% af boligerne er ejerboliger

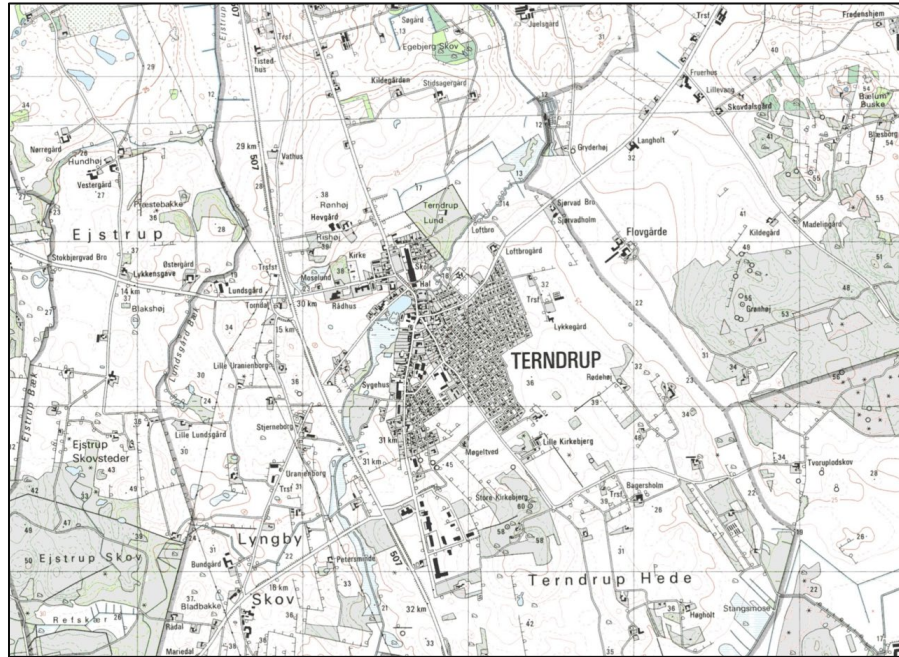
65% af boligerne er enfamilieshuse
14% af boligerne er rækkehuse
14% af boligerne er etageboliger

16% af boligmassen er opført før 1940
60% af boligmassen er opført mellem 1940 og 1982
12% af boligerne er opført efter 2003

Kilde: Boligredegørelse, Kommune rapport, Rebild Kommune, august 2022, udarbejdet af Exometric

Terndrups udvikling

Historiske kort



Historisk kort, år 1980-2001



Historisk kort, år 1953- 1976



Historisk kort, år 1901-1971



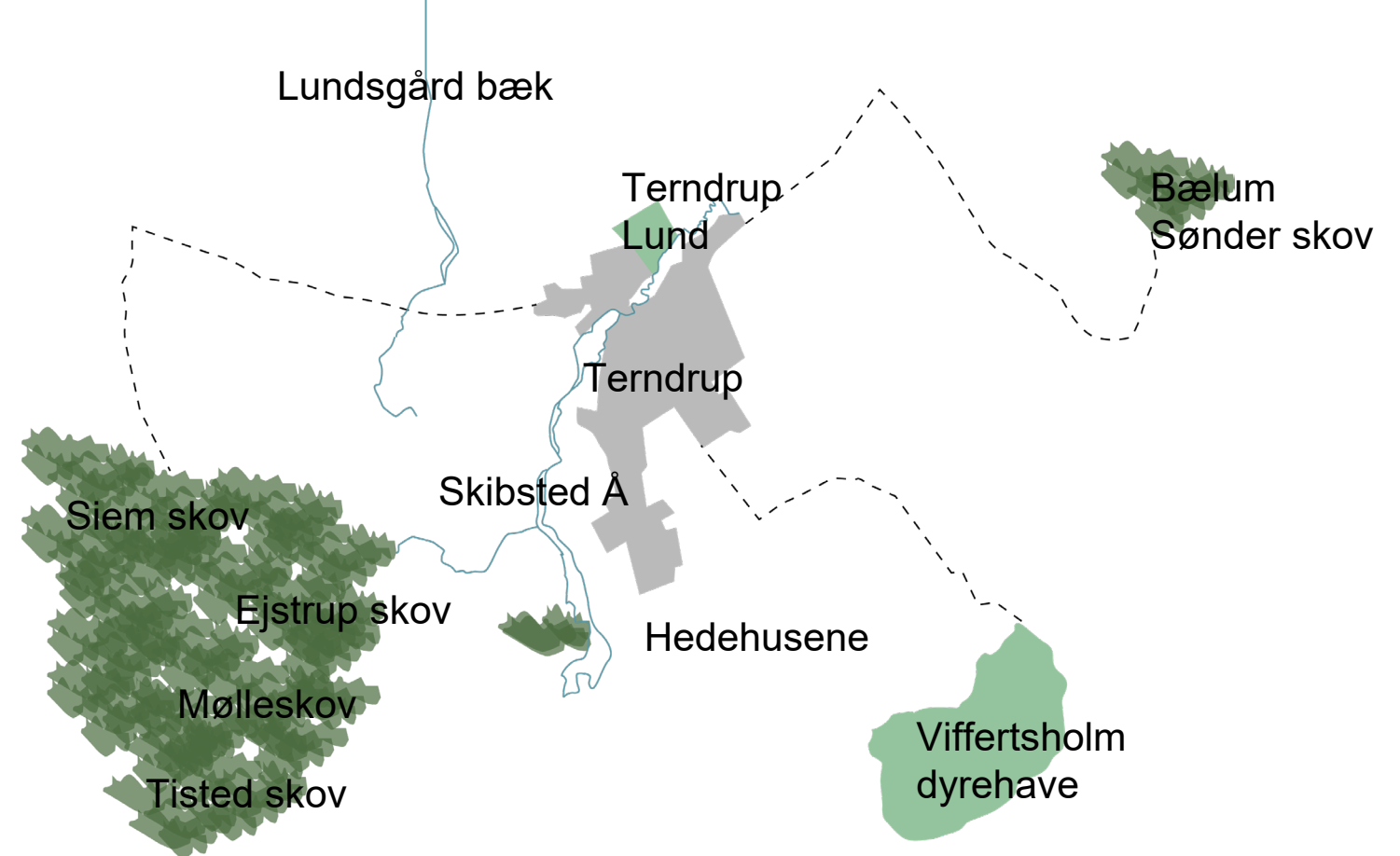
Historisk kort, år 1842-1899

Terndrups bynavn er sammensat af det gamle danske navn Thormund, som på jysk har formen Termand, og torp, som betyder udflytterbebyggelse. Det betyder således 'Thormunds udflytterbebyggelse'. Den ældste kendte kilde til navnet Terndrup er fra 1476, hvor formen Therumdrup optræder.

Terndrups bystruktur er tydeligt formet omkring den gamle bydel ved Aalborgvej. Byens udvikling har primært fundet sted på østsiden af Aalborgvej, mens vestsiden grænser op til åbne naturområder. Industriområdet syd for byen har udviklet sig fra 1970'erne og frem.

I perioden 2012-2023 er der opført 62 boliger i Terndrup. Ud af dem er 34 af dem parcelhuse og 27 række huse og 1 etagebolig. De seneste boligudstyknings har fundet sted på Ådalen, Anemonelunden og Stærevej, hvor der er opført et større antal parcelhuse. Dertil almene boliger på Egelunden, den gamle sygehusgrund, hvor der over 2 etager, er opført 32 lejeboliger. Udviklingen med opførelse af nye og mindre lejeboliger i Terndrup fortsætter de kommende år.

Landskab og natur



Området omkring Terndrup er præget af smukke landskaber og skove, som inviterer til udendørs aktiviteter som vandreture og cykling. Byen er omgivet af et bølget morænelandskab, præget af landbrug, skovområder og flere kulturhistoriske gravhøje syd for byen.

En grøn kile strækker sig gennem Terndrup langs Skibsted Å, fra Mølleskoven på byens vestlige side gennem Terndrup Mølledam, hvor du bl.a. kan fange både ørreder, via den historiske fisketrappe og videre til bøgeskoven, Terndruplund, i byens nordlige ende.

Terndrup har samtidig en attraktiv beliggenhed tæt på store naturområder som Bælum Sønder skov, Lille Vildmose, Madum Sø og Rold Skov. Disse destinationer tilbyder naturoplevelser, rekreative aktiviteter og fungerer som populære udfugtsmål for både byens borgere og besøgende.



Steder og aktiviteter



Spar



Idrætscenteret



Byens børn der leger



Tinghuset

Terndrup er en by i udvikling. Her er masser af funktioner, faciliteter og aktiviteter, som gør byen attraktiv for boende og tilflyttere.

I Terndrup Center er der to dagligvarebutikker, blomsterbutik, genbrugsbutik, bibliotek, medborgerhus, pub og busterminal. I Bymidten er der en dagligvarebutik, sparekasse, køreskole og lige på den anden side ligger Terndrup Kro. Langs vejen mellem center og bymidten ligger både bager, apotek og pizzeria, og i den sydlige del af byen er der et stort bolighus – alt sammen noget, der trækker kunder fra et stort opland. Byen huser også et utal af håndværks- og industrivirksomheder.

Torvet ved Terndrup Center har gennemgået en forvandling som led i et byfornyelsesprojekt fra 2018. Områdefornyelsen har blandt andet haft fokus på at skabe et mere attraktivt og funktionelt bymiljø, hvor borgernes ophold og aktiviteter kan trives.


For børnefamilierne er der både kommunale og private dagplejere, 2 børnehaver med integrerede vuggestuer og folkeskole til 9. klasse.

Vi har flere fine legepladser for de små, blandt andet i Apotekerens have bag det gamle Tinghus.

Terndrup har et rigt foreningsliv, som tilbyder fritidsaktiviteter for enhver smag.

Terndrup Borgerforening og lokalråd har en samlende funktion og laver aktiviteter og arrangementer, der er åbne for alle byens borgere, fx fællesspisning, juletræsfest og bankospil.

Steder og aktiviteter



Terndrup Idrætscenter, hvor du finder både hal, svømmehal og motionscenter under samme tag, udgør et vigtigt centrum for mange af byens fritidsaktiviteter.

Medborgerhuset danner hver uge ramme om mange sociale og kreative aktiviteter, særligt for byen ældre borgere.

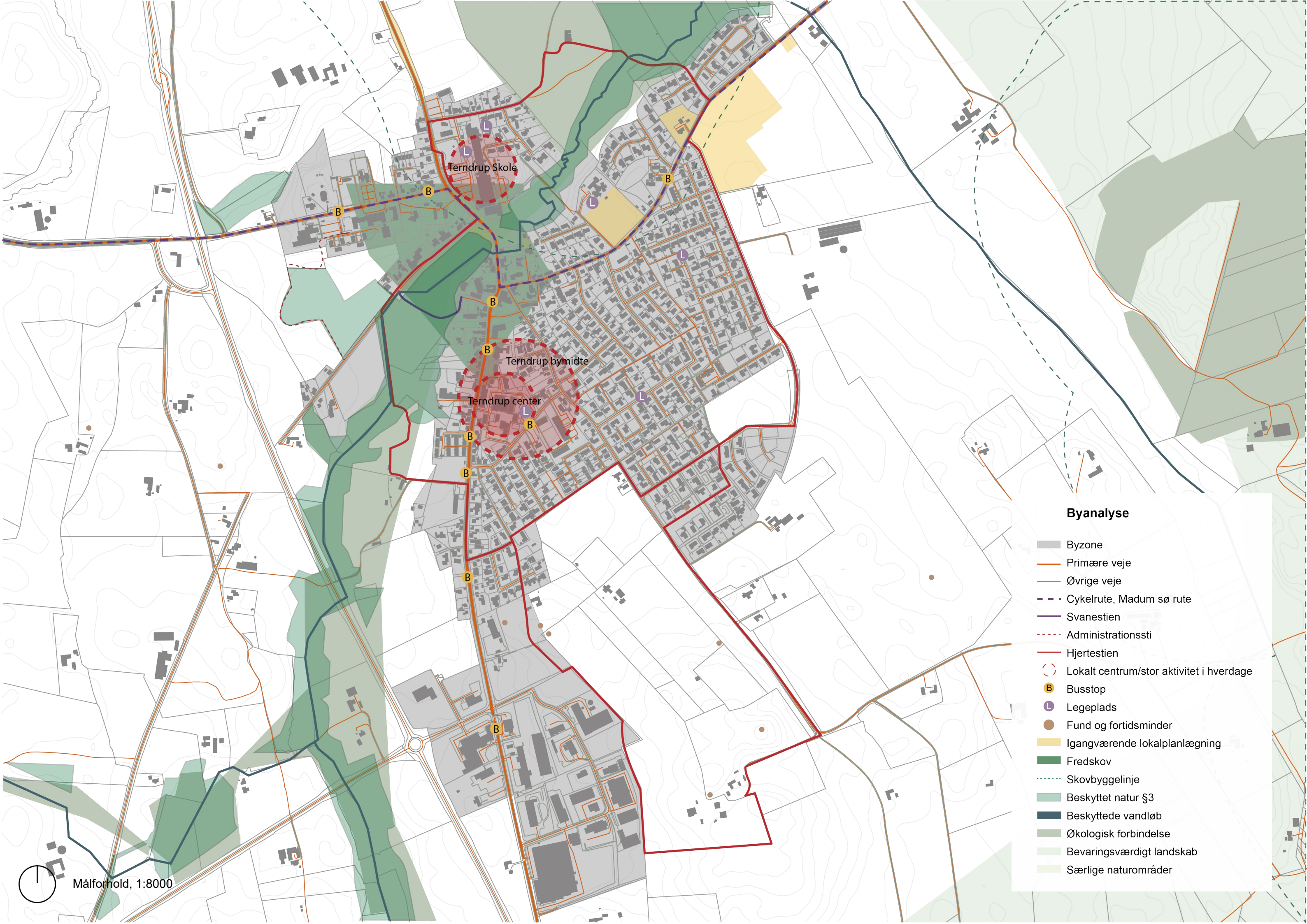
Pinsefesten er den årlige byfest i Terndrup. Hovedeventen bilboksning er både berømt og berygtet, men kendt vidt og bredt. Reglerne er meget enkle: den sidste bil, der kan køre, vinder.

Terndruplund har hvert år, siden grundlovens indførelse i 1849, dannet ramme om den traditionsrige Grundlovsfest, hvor der bliver holdt taler fra den flotte gamle talerstol under bøgetræerne. Det er Danmarks ældste grundlovsfest.

I Terndruplund ligger også den ikoniske bygning Spejderborgen.

Der er flere muligheder for rekreative gåture i Terndrup, og de to mest kendte ruter er de to hjertestier, som begge starter fra Idrætscenteret. Den ene af stierne går gennem Mølleskoven, hvor du ved søen finder en fin overdækket plads til grill og hygge.

Mølledammen og fisketrappen er nogle af byens vartegn. Her er der opsat bænke, så der er mulighed for at tage et lille hvil og nyde udsigten.



Terndrup Skole

Terndrup bymidte

Terndrup center

Byanalyse

- Byzone
- Primære veje
- Øvrige veje
- - - Cykelrute, Madum sø rute
- Svanestien
- - - Administrationssti
- HjerTESTIEN
- Lokalt centrum/stor aktivitet i hverdage
- ⓑ Busstop
- Ⓛ Legeplads
- Fund og fortidsminder
- Igangværende lokalplanlægning
- Fredskov
- ⋯ Skovbyggelinje
- Beskyttet natur §3
- Beskyttede vandløb
- Økologisk forbindelse
- Bevaringsværdigt landskab
- Særlige naturområder

Målforhold, 1:8000



Indsats- områder for Terndrup og omegn

Indsatsområder med arbejdsgrupper

Udvalgte indsatser:



I den lokale udviklingsplan er indsatser konkretiseret under følgende tre indsatsområder.

Øvrige forslag til indsatsområder:



I lokalområdet arbejder vi allerede videre med i alt fem indsatsområder, der hver har en dedikeret og aktiv arbejdsgruppe. Vi tager fat i de to øvrige, når der er energi og frivillige kræfter hertil.

Fra brainstorm til udvalgte indsatser

Den lokale udviklingsplan for Terndrup og omegn er blevet til i et samarbejde mellem lokalrådets borgere, Terndrup Borgerforening og lokalråd samt Rebild Kommune.

Vi har i efteråret 2024 afholdt to større borgersamlinger og en håndfuld mindre arbejds møder.

På den første borgersamling d. 11. september var vi ca. 40 lokale deltagere. Vi snakkede om vores drømme og fremtidsønsker for Terndrup, og fik ved fælles hjælp samlet det til den vision, du kan læse et andet sted her i planen. Med store kort over området på bordet lavede vi brainstorm og fik samlet alle de udfordringer, potentialer og idéer, vi tilsammen kunne få øje på. Til sidst grupperede vi alle inputs til en række indsatsområder, der kunne arbejdes videre med på 2. borgersamling.

På den anden borgersamling d. 22. oktober var vi også ca. 40 lokale deltagere. Vi genbesøgte indsatsområderne fra første borgersamling og fordelte os derefter i grupper efter interesse. De indsatsområder, som vi valgte at arbejde med på mødet, er dem der fremgår af de mørkegrønne cirkler højere oppe på denne side. Vi fik dannet arbejdsgrupper og snakket os nærmere ind på, hvilke projekter, der kunne sættes i gang for at komme i mål med indsatserne. Indsatserne i de lysegrønne cirkler tager vi fat på senere.



Indsatsområde: Ådalsprojektet

Ådalsprojektet i Terndrup blev oprindeligt udviklet i en involverende proces i lokalsamfundet, med bred repræsentation fra skoleelever til familier og ældre. Formålet er at udvikle og forbedre den rekreative værdi af området omkring Terndrup Skole og Terndrup Idrætscenter.

Ådalsprojektet har som mål at styrke Terndrups identitet og give området en naturlig ramme for samvær og oplevelser. Det er et projekt, der søger at respektere områdets historie og værdier, men som samtidig kigger fremad for at skabe et endnu bedre og mere attraktivt sted at bo og besøge.

På borgersamlingen blev Ådalsprojektet udvalgt som indsatsområde, idet projektet i dets oprindelige form har vist sig meget ambitiøst og dermed ikke har været muligt at realisere. Derfor genbesøger vi i arbejdsgruppen projektets formål og starter med at kigge på den midterste del af skitseprojektet. Her ser vi på adgangen til ådalen og forbindelsen mellem Møledammen og Terndrup lund.

Det oprindelige skitseprojekt indeholder mange spændende elementer. Vi vil i arbejdsgruppen løbende afklare hvilke elementer der er relevante at arbejde videre med. Når vi kigger nærmere på resten af skitseprojektet og idéerne deri vil vi blandt andet gøre det i samarbejde med arbejdsgrupperne for Idrætscentret som samlingssted og Attraktivt ungemiljø.

ARBEJDSGRUPPE

Indsatserne der på nuværende tidspunkt arbejdes med, løftes af arbejdsgruppen, der består af:

- Carsten Bovbjerg (tovholder)
- Palle Jensen
- Morten Hansen
- Mette Kappel Jensen
- Ivan Johansen (repræsentant for Borgerforening og lokalråd)



Udkigsplatform med mulighed for ophold
Reference: Christianshavns vold, Fokstrot



Siddepladser i det skrånende terræn
Reference: Århus universitetspark, C.F. Møller



Attraktiv ankomst med mulighed for kort ophold
Reference: EFFEKT



Stiforbindelse fra Mølledammen til Terndruplund
Reference: Tønder midtby, EFFEKT

Indsats: Ådalsprojektet – Forbindelse mellem Mølledammen og Terndruplund

I arbejdsgruppen vil vi starte i midten af skitseprojektet med at arbejde for forbindelsen mellem Terndrup Mølledam og Terndruplund. Her vil vi fokusere på at skabe et mere tilgængeligt og attraktivt område, der kan tilbyde rekreative gevinster. Forbindelsen handler særligt om at forbedre adgangen til ådalen og skabe sammenhæng mellem to vigtige områder med god stiforbindelse. Samtidig bliver der sat fokus på at finde bæredygtige og funktionelle løsninger, der både tager højde for naturen og for de behov, som lokale og besøgende måtte have.

Som en del af at skabe adgang til ådalen og gøre området attraktivt og tilgængeligt, vil vi arbejde med følgende elementer:

- Ankomstplads overfor mølledammen ved foden af Idrætscentret
- Stiforløb, der skaber adgang til ådalen og gør området tilgængeligt med eksempelvis en boardwalk
- Ny krydsning af åen i form af en lille bro
- Udsigtspunkter på bakken og ved stien med mulighed for ophold
- Bænke og steder til at hvile samt nyde naturen og området

Vi er i arbejdsgruppen ved at undersøge området og optegne et forslag til trace for stiforløbet. Derefter skal vi lave en aftale om ejerforhold og vedligehold i dialog med Idrætscentret, der ejer den største del af arealet for indsatsen. Til foråret er der behov for at gå en tur i området og vurdere traceet i forhold til §3.

I forhold til ankomstpladsen er vi i dialog med grundejer, for at afklare muligheden for adgang op mod hallen og placering af denne del af det påtænkte stiforløb.

På den anden side af åen, der hvor vi gerne vil have en bro skal krydse, har vi allerede indgået skriftlig aftale med ejeren af jorden.

Når traceet og aftaler er på plads skal vi i arbejdsgruppen til at skaffe finansiering til tegninger og beregninger for at få et opdateret stiprojekt. Her er Rebild Kommune positivt indstillede overfor at arbejde på forbindelse ud fra en konkret ansøgning.

Indsatsområde: Ildrætscentret som samlingssted

Ønskescenariet er at Terndrup Idrætscenter er et attraktivt samlingssted for folk i alle aldre. Et sted hvor der er åbent fra tidligt til sent, hvor man kan samles om aktiviteter eller hænge ud og tage sig en pause – det hele i en tryk og social ramme for alle centrets brugere.

Der er allerede et godt fundament i de eksisterende rammer, men der er plads til forbedringer for at gøre idrætscentret attraktivt for endnu flere brugere og sikre den fremtidige drift og økonomi.

På den første borgersamling blev følgende konkrete emner noteret:

- Café/cafeteria som samlingspunkt
- Padelbane, skaterpark og udendørs fitness
- Sammenhæng mellem hal og klubhus
- Sikre nye aktiviteter i Ildrætscentret
- Udvikle nye og spændende træningsfaciliteter både i foreningerne og i centret
- Synlighed
- Terrasse/udendørs ophold


Vi er opmærksomme på sammenhængen til det der arbejdes med under de øvrige indsatsområder og vil samtænke med Adalsprojektet og gruppen der arbejder med attraktivt ugemiljø.

ARBEJDSGRUPPE

- Denis Sabanovic (tovholder)
- Brian Christensen
- Daniel Andersen
- Helle Astrup
- Michael Been Andersen
- Ole Jellesen
- Kirsten Jacobsen (repræsentant for lokalråd og borgerforening)



Spændende og relevante aktiviteter




- Tidsrum
- Kultur
- Idrætsaktiviteter
- Målgrupper og mødet mellem generationer
- Indtægtsgivende aktiviteter
- Koordinering og roller
- Fællesskabsfremmende aktiviteter

Idrætscentret som samlingssted



- Samarbejde mellem husets aktører
- Værtskab

Aktive fysiske rammer



- Ophold og hygge
- Hallen
- Svømmehallen
- Udearealerne
- Mellemmrummene
- Tilgængelighed
- Caféen

Cafékoncept



- Åbningstider
- Udvalg af mad og drikke
- Bemandingsstrategi

Indsats: Idrætscentret som samlingssted – Nye aktiviteter og brugere

I arbejdsgruppen har vi i første omgang haft fokus på café eller cafeteria og afsøgt muligheden for at etablere denne som en socialøkonomisk virksomhed. Det har vist sig at være vanskeligt at realisere, blandt andet fordi der ikke er ret mange borgere i den relevante målgruppe. Vi har derfor allerede iværksat et nyt tiltag, hvor foreningerne, der bruger Idrætscenteret, hjælpes ad med at passe en miniudgave af cafeteriet.

Næste skridt for os i arbejdsgruppen er derfor at arbejde med udviklingen af Idrætscenteret i de tre spor nedenfor. Her vil vi have fokus på at styrke Idrætscenteret som samlingssted.

Værtskabet og samarbejdet mellem husets aktører er fundamentet for at de øvrige tiltag kan fungere.

Cafékoncept

Vi vil blandt andet undersøge mulighederne for at udvikle Idrætscenteret med en form for cafe, hvor også unge kan samles, hænge ud og få en pause i en tryk og social ramme. Caféen vil for de unge kunne fungere som et sted, hvor de vil have mulighed for at interagere med både jævnaldrende og voksne, som er til stede for at sikre et trykt miljø for alle centrets brugere. Initiativet sigter mod at skabe et fællesskab, hvor der er fokus på både social trivsel og aktivitet, samtidig med at det giver de unge et positivt alternativ til at hænge ud andre steder. Vi vil udvikle en bemandingsstrategi samt åbningstider. Dertil vil vi undersøge behov og muligheder for udvalget af mad og drikke.

Attraktive fysiske rammer

Vi vil kigge på vores fysiske rammer, for at finde ud af hvordan vi skaber hygge og plads til ophold uden at gå på kompromis med rengøringsvenligheden – og samtidig sørge for at vi får skabt disse rum de rigtige steder. Her vil vi starte med at søge inspiration hos andre lignende institutioner, for at se hvordan de har gjort. Derefter må vi se på, hvad der er muligt hos os, ligeledes med øje for tryk blandt alle husets gæster.

Spændende og relevante aktiviteter

Der er allerede rigtig mange spændende aktiviteter i Idrætscenteret, hvilket er et godt udgangspunkt for at skabe endnu flere fællesskabsfremmende såvel som indtægtsgivende aktiviteter. Vi vil undersøge målgrupper og finde inspiration til nye relevante aktiviteter, samt se på koordinering og roller i forbindelse hermed. Derudover vil vi se på hvordan vi kan skubbe på kulturen og ikke mindst facilitere mødet mellem generationer.

Vi vil i processen særligt søge at samtænke tiltag med arbejdsgrupperne for Adalsprojektet og Attraktivt ungemiljø.

Indsatsområde: Natur, miljø og grønne områder

Natur, miljø og grønne områder omfatter som indsatsområde arbejdet med rekreative arealer, natur og ikke mindst forskønnelse rundt i og omkring Terndrup. Målet er at styrke byens identitet, livskvalitet og æstetiske værdi gennem forbedring af rekreative faciliteter, forskønnelse og bedre udnyttelse af de grønne og naturlige omgivelser. Dette skal bidrage til en sammenhængende og attraktiv grøn by for både borgere og besøgende.

Ved den første borgersamling blev følgende konkrete forslag præsenteret:

- Skulptur ved rundkørslen
- Lys i Lunden
- Løft af hovedgaden
- Forskønnelse af skrænten ved svømmehallen og Møllebakken

Rekreative områder er afgørende for at skabe balance mellem byliv og natur. I Terndrup er der særligt fokus på at forskønne og udvikle områderne, hvor borgere og besøgende kan slappe af, lege, dyrke motion eller nyde naturen.

I arbejdet med indsatsområdet vil arbejdsgruppen løbende sørge for at være i dialog med lokale og Rebild Kommune, for at sikre at løsninger og tiltag er realiserbare og funktionelle. Der vil være fokus på at tiltag fra forskønnelse og rekreativt til natur afspejler Terndrups karakter og de ønsker lokalsamfundet måtte have.

ARBEJDSGRUPPE

Indsatserne der på nuværende tidspunkt arbejdes med, løftes af arbejdsgruppen, der består af:

- Niels Knudsen (tovholder)
- Annette Carlsen
- Birgit Ellemann
- Bjarne Larsen
- Inge Knudsen
- Simon Vej (repræsentant for lokalråd og borgerforening)






Lokalhistorisk skilt på pladsen

Reference: HITSA



Ophold ved bænke

Reference: HITSA



Solcelledrevet standerlygter som stemningsbelysning ved det store træ

Reference: HITSA

Indsats: Natur, miljø og grønne områder – Ankomstplads ved Terndrup Mølledam

Terndrup Mølledam er en smuk sø, der ligger centralt i den nordlige del af Terndrup. Søen har en idyllisk beliggenhed og er et populært sted for både lokale og besøgende. Området omkring dammen er et fredeligt sted, hvor man kan slappe af, nyde udsigten, drikke en kop kaffe eller øl ved bredden, eller tage en gåtur langs vandet.

Øst for Terndrup Mølledam er der en fisketrappe, som er et vigtigt vartegn for Terndrup. Fisketrappe forbinder søen med Skibsted Å.

Mølledammen blev fredet i 1969 og ved den kan man se en mindesten og en skulptur, der begge har relation til Stavnsbåndets ophævelse i 1788.

Vi ønsker at gøre Mølledammen og området omkring den endnu mere funktionelt. Det skal i højere grad være et samlingspunkt i byen, hvor vi kan mødes, slappe af og komme tættere på naturen. Bevarelse og forbedring af området er en investering i både lokal identitet og i de oplevelser, som byen kan tilbyde sine besøgende og os der bor i byen.

For at sikre et mere attraktivt og indbydende område, vil vi arbejde på at gennemføre følgende tiltag:

- Etablere lys ved det store træ for at gøre området mere sikkert om aftenen, samtidig med at det skaber en stemningsfuld atmosfære
- Opsætning af borde og bænke, der inviterer besøgende til længerevarende ophold
- Undersøge mulighederne for at fjerne cykler og andre ting og sager, der over årene har fundet vej ned i Mølledammen
- Undersøge og formidle områdets historie

De fire tiltag skal fungere som startpunktet for forskønnelsen af området ved Terndrup Mølledam.

En del af området omkring fisketrappen og Terndrup Mølledam ejes og vedligeholdes af Rebild Kommune. Ændringer i området skal aftales med Rebild Kommune.



Indsatsområde: Attraktivt ungemiljø

Vores mål er at skabe et ungemiljø i Terndrup, hvor alle unge kan finde tilhørsforhold og udvikle sig, uanset deres interesser og baggrund. I dag har vi et stærkt tilbud inden for sport, men det er vigtigt, at vi også rummer de unge, der ikke har interesse i sport. For at sikre, at alle unge føler sig inkluderet og har mulighed for at udfolde deres talenter, er det nødvendigt at tilbyde et varieret udvalg af aktiviteter og fællesskaber, der dækker en bred vifte af interesser.

For at opnå dette vil arbejdsgruppen tage en metodisk tilgang, hvor vi først og fremmest arbejder tæt sammen med lokale aktører og samarbejdspartnere for at få et klart billede af de unges behov og ønsker.

Inddragelse af lokale aktører

Arbejdsgruppen vil samle de relevante lokale samarbejdspartnere – skolen, ungdomsskolen, frivillighedscentret, og andre relevante aktører, der arbejder med unge. Dette giver os mulighed for at udveksle viden, ressourcer og erfaringer. Det er vigtigt, at vi bygger på eksisterende tilbud og sikrer, at vi ikke opfinder "den dybe tallerken" på ny, men i stedet skaber et sammenhængende og komplementært tilbud.

Dialog med de unge

Det er afgørende, at vi får direkte input fra de unge selv. Gennem samtaler og workshops vil vi sikre, at vi virkelig forstår deres behov, ønsker og interesser. Hvilke aktiviteter savner de i lokalsamfundet? Hvad har de lyst til at engagere sig i? Hvilke steder føler de, de kan være sig selv? Denne direkte dialog er afgørende for at skabe et ungemiljø, der ikke bare er baseret på antagelser, men på de unges egne ønsker og behov.

Identifikation af eksisterende ressourcer og aktiviteter

Vi vil lave en grundig kortlægning af de eksisterende tilbud i Terndrup. Dette gør os i stand til at få overblik over, hvad der allerede er tilgængeligt for de unge, og hvor der eventuelt er huller, vi kan fylde med nye initiativer. Dette vil også give os mulighed for at finde områder, hvor vi kan skabe samarbejde og synergi mellem de eksisterende tilbud og de nye aktiviteter.

Gennem denne tilgang sikrer vi, at udviklingen af ungemiljøet i Terndrup bliver et fælles projekt, der bygger på både de unges egne ønsker og de lokale aktørers ressourcer og erfaringer. Vores mål er at skabe et dynamisk og inkluderende ungemiljø, hvor alle unge kan finde deres plads, udvikle deres interesser og møde andre, der deler deres passioner.

ARBEJDSGRUPPE

Indsatserne der på nuværende tidspunkt arbejdes med, løftes af arbejdsgruppen, der består af:

- Maria Adele Bonde (tovholder)
- Rikke Øholm
- Ulla Johansen
- Gitte Blok Andersen
- Anna Marie Nielsen (repræsentant for lokalråd og borgerforening)





Indsatsområde: Synlighed og branding

Indsatsområdet omfatter to spor: Synlighed og branding.

Arbejdsgruppen starter med at fokusere på synlighed, da det er en forudsætning for at kunne arbejde med branding. Her er målet at skabe et bedre og mere tilgængeligt informationsflow og gøre det mindre personbåret. Det vil vi opnå ved at skabe én fælles formidlingsplatform for alle aktiviteter i Terndrup til en bred målgruppe. Platformen skal være nem at finde, og det skal være nemt at lægge aktiviteter op. Det betyder, at der skal ryddes op i eksisterende kanaler. Arbejdsgruppen forventer at arbejde med følgende dele i processen:

- Overblik over eksisterende kanaler og kontaktpersoner
- Hente inspiration fra andre, der er lykkedes
- Udvikle et forslag til fælles kanal og proces
- Konsolidering af eksisterende brede kanaler
- Invitere øvrige aktører til at bruge den fælles kanal

I den efterfølgende fase vil arbejdsgruppen se på muligheder for optimering og relancering af hjemmesiden og undersøge den gode løsning for organisering af vedligehold.


Derudover er arbejdsgruppen ved at kortlægge og samle information om de lokale faciliteter i området, herunder legepladser, bålpladser, vandreruter og løberuter. Målet er at skabe en oversigt, der gør det nemt for både lokale og besøgende at finde disse steder. Alle relevante oplysninger vil blive markeret og tilgængelige på Google Maps, så det bliver lettere at planlægge udflugter og aktiviteter i naturen. Dette initiativ skal ikke kun gøre det nemmere for folk at få adgang til fritidsmuligheder, men også fremme et aktivt og udendørs liv i området.

Derefter forventer arbejdsgruppen at gå i gang med at arbejde med sporet omkring branding af byen og alle de mange faciliteter og aktiviteter, ved blandt andet at formidle de gode historier.

ARBEJDSGRUPPE

Indsatserne der på nuværende tidspunkt arbejdes med løftes af arbejdsgruppen, der består af:

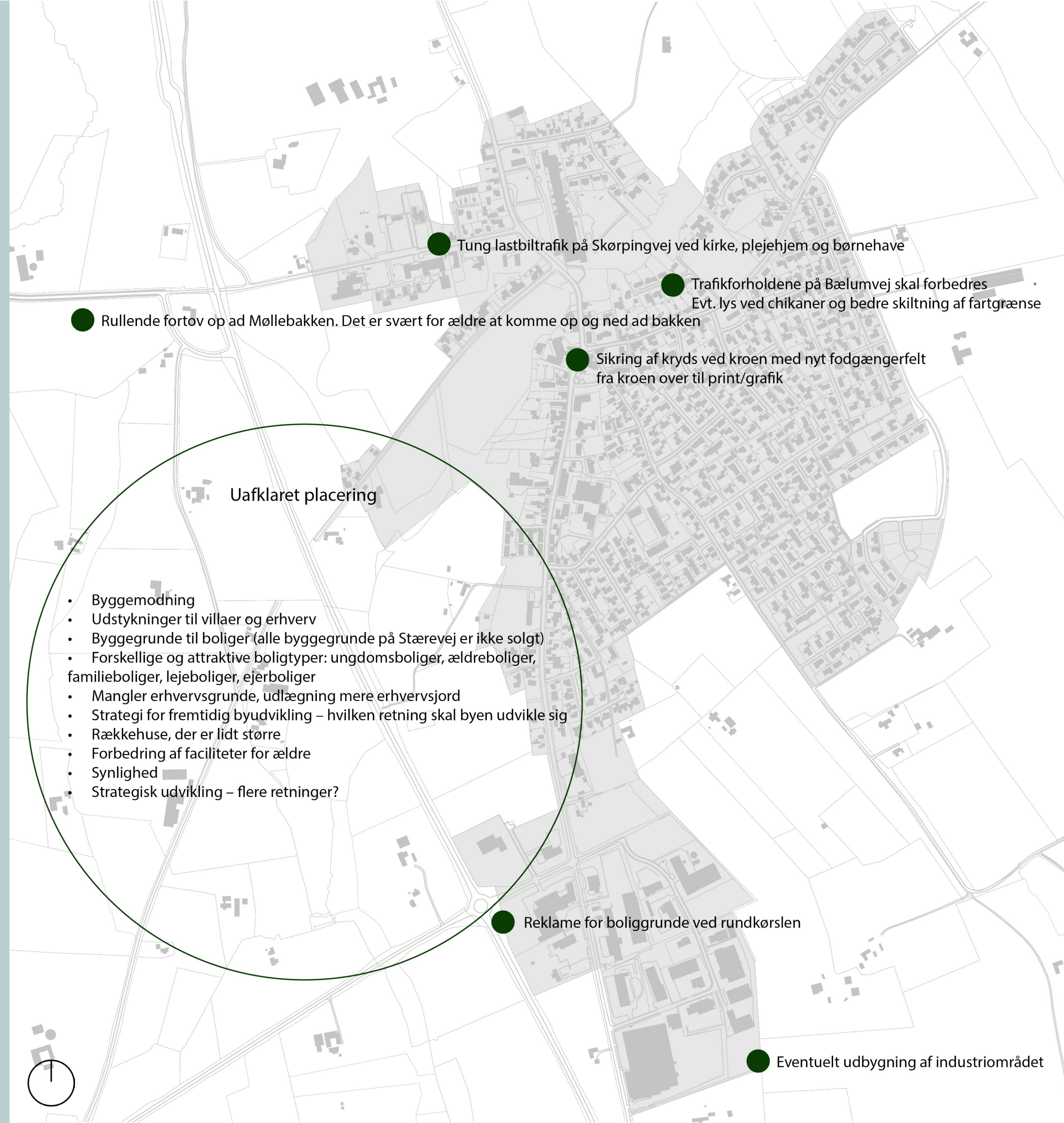
- Anne Nymann Jensen (tovholder)
- Rasmus Dahl Christensen
- Gitte Blok Andersen
- Louise Holme
- Mia Foldager
- Maria Fenger
- Jacob Ellemann (repræsentant for lokalråd og borgerforening)



Øvrige idéer

Her har vi samlet idéerne til de to indsatsområder 'Trafiksikkerhed' og 'By- og erhvervsudvikling'.

Disse indsatsområder tager vi fat i, når der er energi og frivillige kræfter til det.



Uafklaret placering

- Byggemodning
- Udstykninger til villaer og erhverv
- Byggegrunde til boliger (alle byggegrunde på Stærevej er ikke solgt)
- Forskellige og attraktive boligtyper: ungdomsboliger, ældreboliger, familieboliger, lejeboliger, ejerboliger
- Mangler erhvervsgrunde, udlægning mere erhvervsjord
- Strategi for fremtidig byudvikling – hvilken retning skal byen udvikle sig
- Rækkehuse, der er lidt større
- Forbedring af faciliteter for ældre
- Synlighed
- Strategisk udvikling – flere retninger?

Tung lastbiltrafik på Skørpingvej ved kirke, plejehjem og børnehave

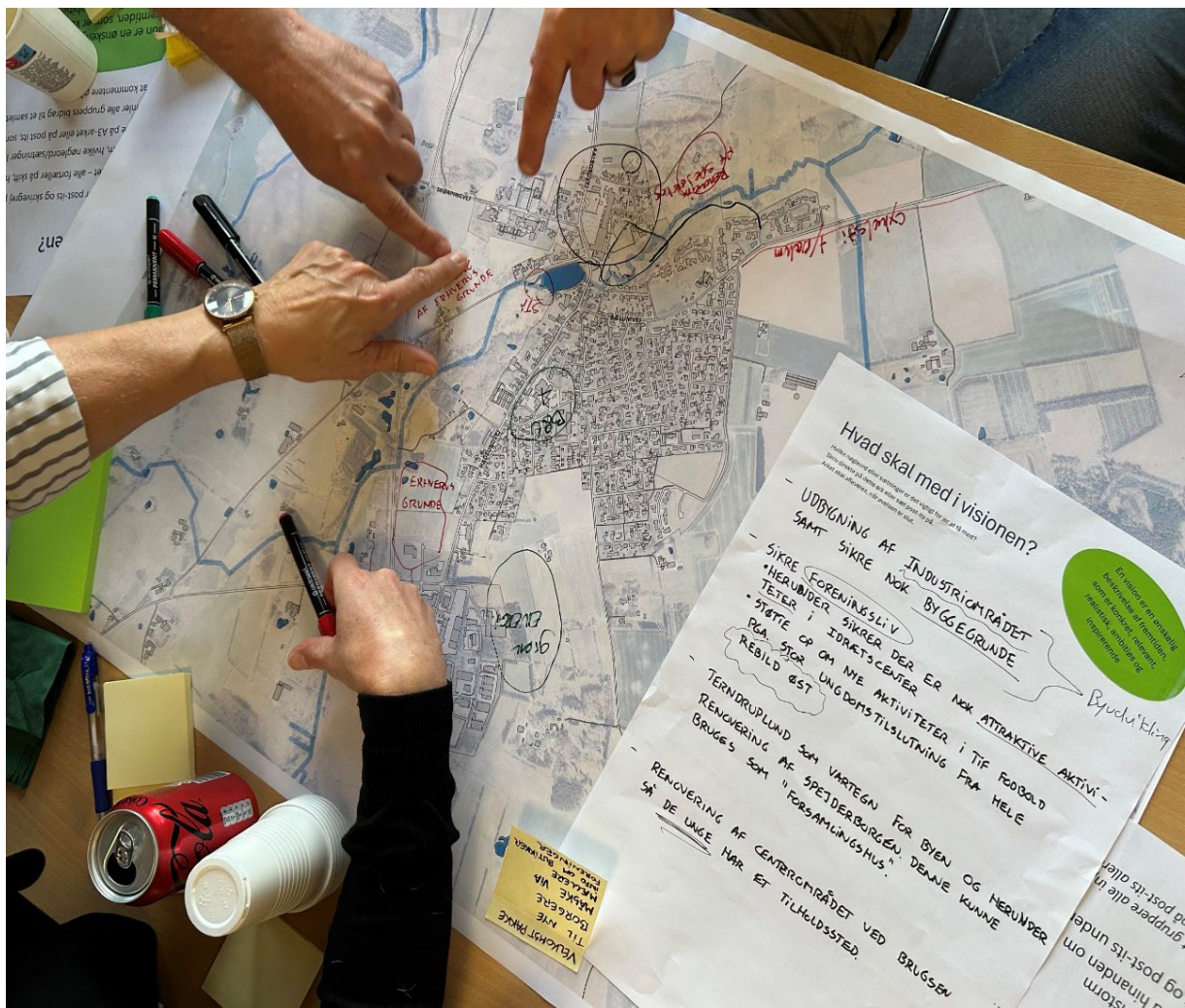
Trafikforholdene på Bælumvej skal forbedres
Evt. lys ved chikaner og bedre skiltning af fartgrænse

Rullende fortovej op ad Møllebakken. Det er svært for ældre at komme op og ned ad bakken

Sikring af kryds ved kroen med nyt fodgængerfelt
fra kroen over til print/grafik

Reklame for boliggrunde ved rundkørslen

Eventuelt udbygning af industriområdet



Det videre arbejde

Hele lokalområdet har et fælles ansvar for at realisere de mange ideer i planen, og der er altid plads til flere hjælpende hoveder og hænder.

Lokalrådet er - sammen med tovholderne for de forskellige indsatsområder – primusmotor i arbejdet med den lokale udviklingsplan. Det er dem der har overblik over projekterne og fremdriften i indsatsområderne.

Hvis nogen har lyst til at bidrage i de nuværende arbejdsgrupper eller tage fat på arbejdet med de indsatsområder, der ikke har nogen arbejdsgrupper, så er det bare at gribe fat i lokalrådet, som kan hjælpe i gang.

På lokalrådets generalforsamling, hvor hele byen er inviteret, fortælles om status på arbejdet med indsatser under den lokale udviklingsplan.

Brug for inspiration, sparring eller finansiering?

Rebild Kommune hjælper gerne med råd og vejledning til projektudvikling, afklaring af lovgivningsmæssige rammer samt muligheder for at søge kommunale puljer eller eksterne fonde mm. Kommunen kontaktes på lup@rebild.dk

På www.rebild.dk/finansiering er der overblik over de kommunale puljer og link til Fundraising Club, som alle foreninger har gratis adgang til. Fundraising Club indeholder både en fondsdatabase og en masse tips og tricks til fundraising – også for begyndere.

Frivilligcenter Rebild tilbyder også hjælp til foreninger. På www.frivilligcenterrebild.dk findes en kæmpe værktøjskasse med konkrete redskaber og inspiration til projekter, fundraising, kommunikation, udvikling af foreningsarbejde og meget mere.

